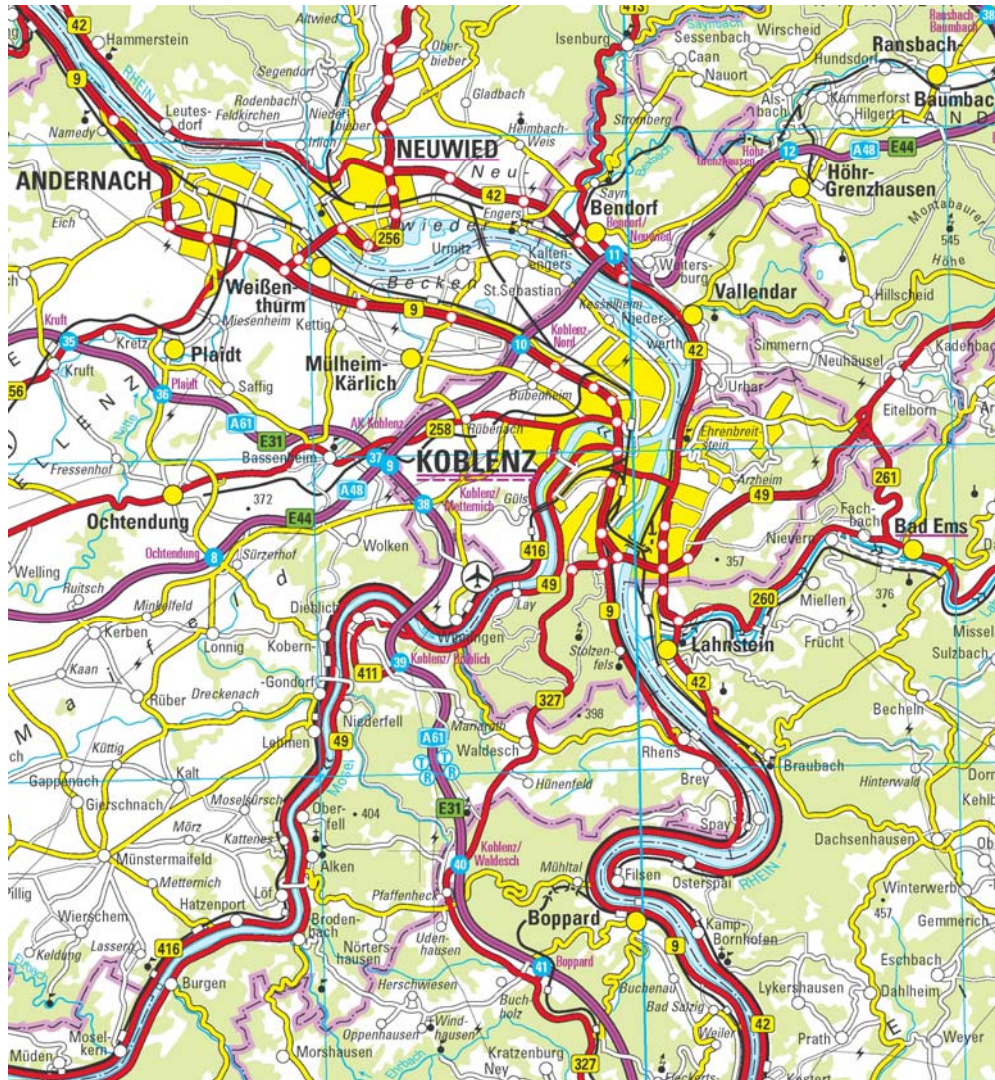
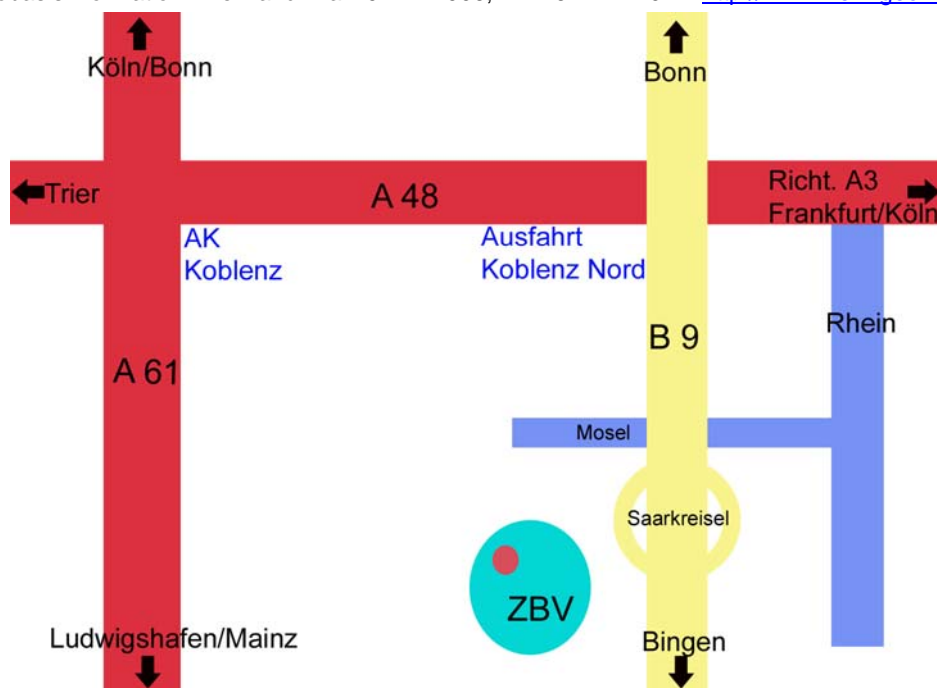


Anfahrt zur ZBV Koblenz

Anreise mit dem   **KFZ**



(Abb.oben: Geobasisdaten (ÜK250 bzw. RP10) © Landesamt für Vermessung und Geobasisinformation Rheinland-Pfalz 01.12.2006; Az: 26722-1.401 – <http://www.lvermgeo.rlp.de>)



1. Von Mainz / Ludwigshafen / Kaiserslautern (A 61)

- Abfahrt Koblenz-Moselweiß/Dieblich bis zur Mosel
- dort rechts ab (die Mosel liegt nun zu Ihrer Linken) Richtung Koblenz (B 49)
- Koblenz gerade aus durchfahren (Stadtteil Moselweiß).
Nachdem sie unter der Kurt-Schumacher-Brücke durch gefahren sind biegen sie an der nächsten Kreuzung bei der Debeka rechts in das Verwaltungs-Zentrum II ab.
Achtung! Nicht auf die Kurt-Schumacher-Brücke auffahren.
- anschließend wieder rechts abbiegen in die Ferdinand-Sauerbruch-Straße, welche Sie bis zum Ende durchfahren. Sie kommen an eine Kreuzung an der sie nun nach links in die Koblenzer-Straße abbiegen.
- an der nächsten Kreuzung halten Sie sich dann rechts und biegen rechts ab in die Behringstraße
- die Behringstraße mündet nach einer scharfen Linkskurve in die Hoevelstraße
- die ZBV liegt nun zu ihrer Linken

2. Von Köln / Bonn (A 61)

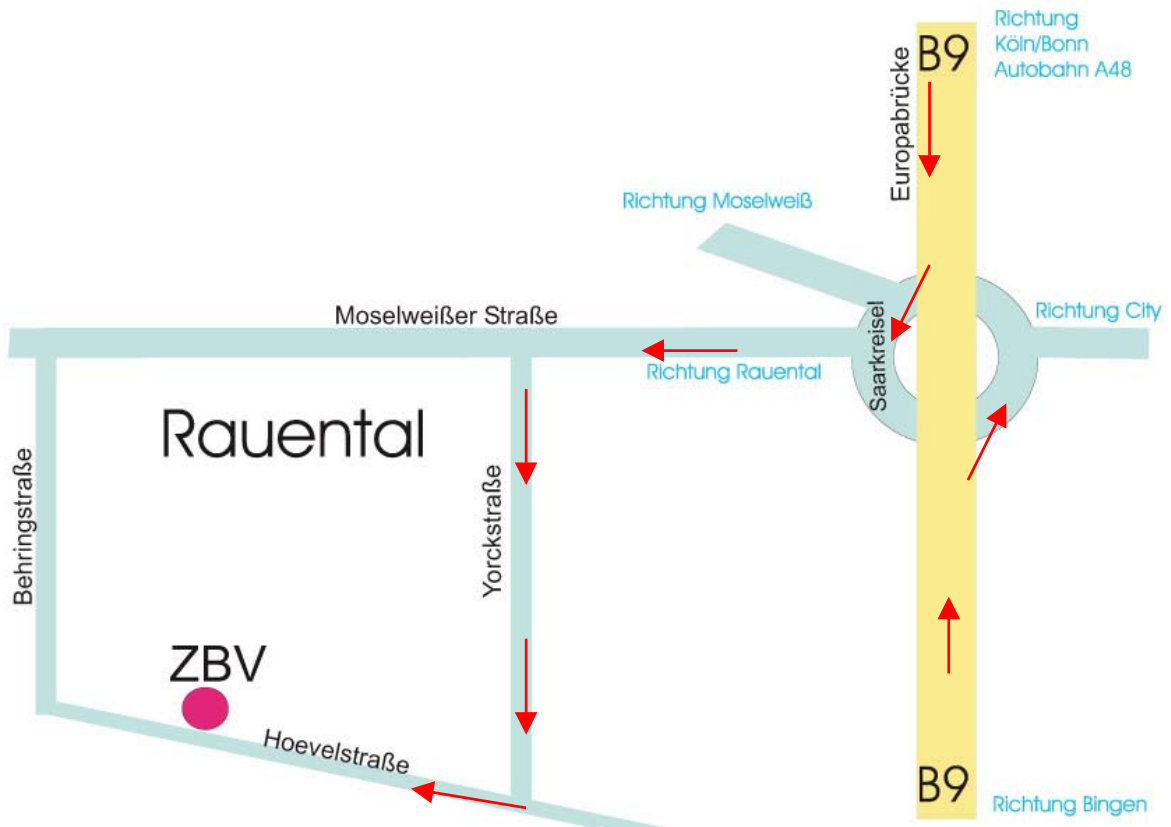
- beim Autobahnkreuz Koblenz auf die A 48 Richtung Koblenz wechseln
- an der Ausfahrt Koblenz Nord auf die B 9 Richtung Zentrum (City) verlassen
- weiter siehe 5.

3. Trier (A 48)

- an der Ausfahrt Koblenz Nord auf die B 9 Richtung Zentrum (City) verlassen
- weiter siehe 5.

4. Von Köln / Frankfurt (A 3)

- beim Autobahnkreuz Dernbach auf die A 48 Richtung Trier / Koblenz wechseln
- an der Ausfahrt Koblenz Nord auf die B 9 Richtung Zentrum (City) verlassen
- weiter siehe 5.



5. Aus Richtung Bonn von der B 9 kommend

- auf der Europabrücke (Mosel) halten Sie sich auf der Fahrspur Mitte/rechts (4-spurige Fahrbahn) und gelangen so in den Saarkreisel;
- 2. Abfahrt rechts ab Richtung Koblenz Rauental in die Moselweißer Str.;
- 2. Straße links ab in die Yorckstraße;
- rechts ab zur Hoevelstraße Nr. 10;
- die ZBV liegt nach ca. 100 m zu ihrer Rechten.

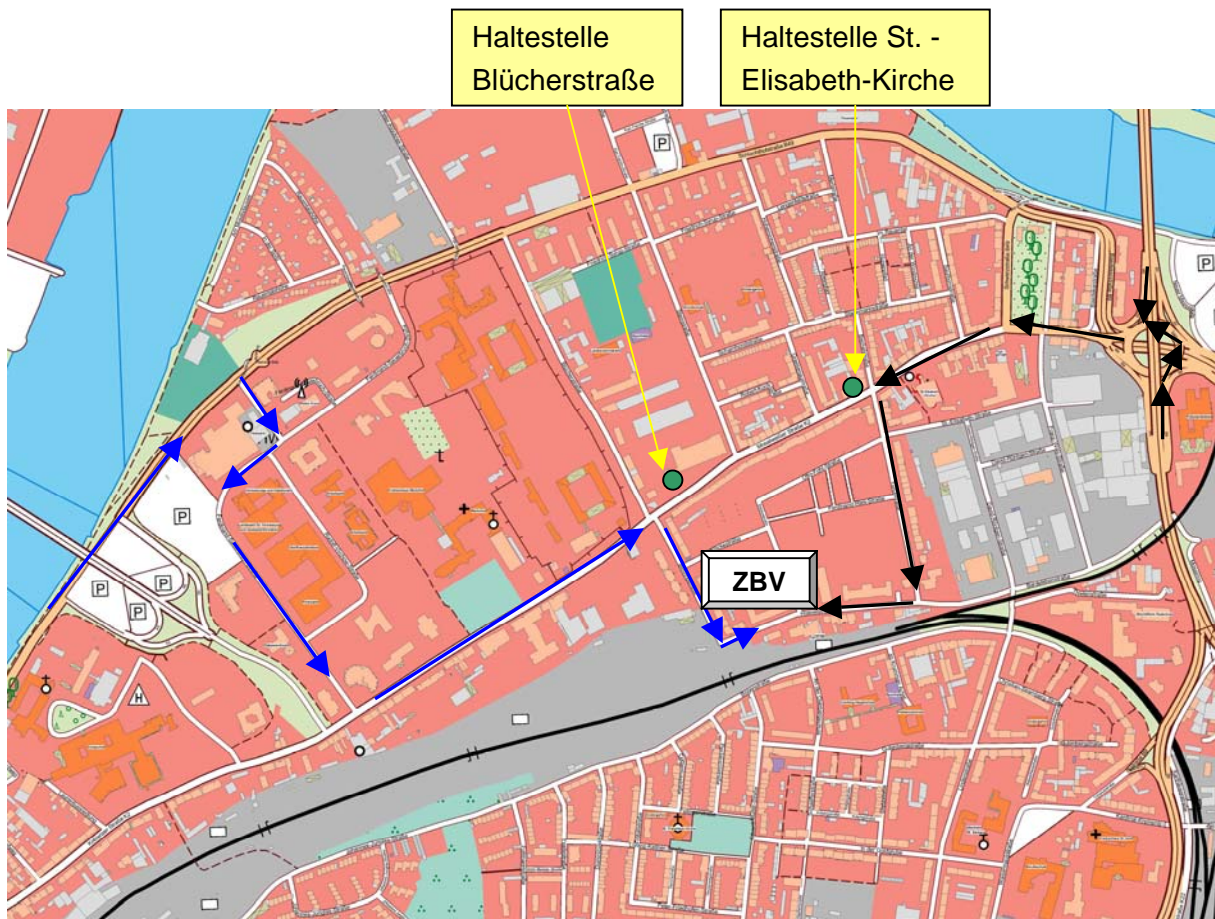
6. Aus Richtung Bingen von der B 9 kommend

- vor der Europabrücke (Mosel) die B 9 in den Saarkreisel verlassen;
- 4. Abfahrt rechts ab Richtung Koblenz Rauental in die Moselweißer Str.;
- 2. Straße links ab in die Yorckstraße;
- rechts ab zur Hoevelstraße Nr. 10;
- die ZBV liegt nach ca. 100 m zu ihrer Rechten.

- **Parkplätze** befinden sich gegenüber der ZBV (kostenpflichtig – Parkscheinautomat).
- Der Haupteingang liegt an der Hoevelstraße (Bitte beachten Sie die Öffnungszeiten).

Anfahrt mit   öffentlichen Verkehrsmitteln

- Vom Hauptbahnhof Koblenz mit der KEVAG Linie 20 Richtung Rübenach Haltestelle St.-Elisabeth-Kirche oder Blücherstraße.



(Abb.oben: Geobasisdaten (ÜK250 bzw. RP10) © Landesamt für Vermessung und Geobasisinformation Rheinland-Pfalz 01.12.2006; Az: 26722-1.401 – <http://www.lvermgeo.rlp.de>)

➡ Wegstreckenbeschreibung innerhalb Koblenz zu 1.

➡ Wegstreckenbeschreibung innerhalb Koblenz zu 2. bis 6.